



Официальный ВЕСТНИК

№04 (329)

16 февраля 2024

сельского поселения Верхнеказымский

ИНФОРМАЦИОННОЕ СООБЩЕНИЕ О ПРОВЕДЕНИИ ПУБЛИЧНЫХ СЛУШАНИЙ

26 февраля 2024 года в 17 часов 00 минут в здании актового зала музыкальной школы, по адресу: п. Верхнеказымский, мкр. 2, дом 5 состоятся публичные слушания по проекту решения Совета депутатов сельского поселения Верхнеказымский «О внесении изменений в устав сельского поселения Верхнеказымский», одобренный решением Совета депутатов сельского поселения Верхнеказымский от 15 февраля 2024 года № 7 «Об опубликовании проекта решения Совета депутатов сельского поселения Верхнеказымский «О внесении изменений в устав сельского поселения Верхнеказымский» и назначении публичных слушаний».

Ознакомиться с материалами по вышеуказанному вопросу можно по адресу: Ханты-Мансийский автономный округ – Югра, Белоярский район, п. Верхнеказымский, 2 мкр., д. 26, в официальном печатном издании бюллетене «Официальный вестник сельского поселения Верхнеказымский», на официальном сайте органов местного самоуправления сельского поселения Верхнеказымский в информационно-телекоммуникационной сети «Интернет» в разделе «Документы», «Проекты правовых актов. Антикоррупционная экспертиза».

Проект решения Совета депутатов сельского поселения Верхнеказымский «Об опубликовании проекта решения Совета депутатов сельского поселения Верхнеказымский «О внесении изменений в устав сельского поселения Верхнеказымский» и назначении публичных слушаний (далее – проект решения Совета депутатов сельского поселения Верхнеказымский) подготовлен в соответствии с Федеральным законом от 6 октября 2003 года № 131-ФЗ «Об общих принципах организации местного самоуправления в Российской Федерации».

Проектом решения Совета депутатов сельского поселения Верхнеказымский предлагается опубликовать проект решения Совета депутатов сельского поселения Верхнеказымский «О внесении изменений в устав сельского поселения Верхнеказымский».

Проектом решения предлагается внести изменения в перечень вопросов местного значения сельского поселения Верхнеказымский, изложив, указанные в проекте пункты устава в соответствии с действующим законодательством Российской Федерации.

В случае привлечения главы района к работе в выходные и нерабочие праздничные дни, а также в связи со служебными командировками, оплата работы главы устанавливается в соответствии с порядком, установленным решением Совета депутатов сельского поселения Верхнеказымский.

Приводятся в соответствие положения устава в части официального опубликования и официального обнародования муниципальных правовых актов, в том числе соглашений, заключаемых между органами местного самоуправления Белоярского района.

Предложения и замечания от жителей сельского поселения Верхнеказымский по вышеуказанному проекту решения Совета депутатов сельского поселения Верхнеказымский принимаются администрацией сельского поселения Верхнеказымский в срок до 17 час. 00 мин. 22 февраля 2024 года.

Предложения и замечания по проекту изменений в устав сельского поселения Верхнеказымский принимаются в письменной форме по адресу: Ханты-Мансийский автономный округ

– Югра, п.Верхнеказымский, 2 мкр., д. 26, или по электронной почте vkazym@admbel.ru. с указанием фамилии, имени, отчества (последнее – при наличии), даты рождения, адреса места жительства и контактного телефона жителя п. Верхнеказымский, внесшего предложения по обсуждаемому проекту, а также посредством платформы обратной связи федеральной государственной информационной системы «Единый портал государственных и муниципальных услуг (функций)» по адресу pos.gosuslugi.ru.

Контактный телефон ответственного специалиста по проведению публичных слушаний: 8(34670)47536 (Кузнецова Анна Петровна).

СЕЛЬСКОЕ ПОСЕЛЕНИЕ ВЕРХНЕКАЗЫМСКИЙ
БЕЛОЯРСКИЙ РАЙОН
ХАНТЫ-МАНСИЙСКИЙ АВТОНОМНЫЙ ОКРУГ – ЮГРА

СОВЕТ ДЕПУТАТОВ
СЕЛЬСКОГО ПОСЕЛЕНИЯ ВЕРХНЕКАЗЫМСКИЙ

РЕШЕНИЕ

от 15 февраля 2024 года

№ 7

Об опубликовании проекта решения Совета депутатов сельского поселения Верхнеказымский «О внесении изменений в устав сельского поселения Верхнеказымский» и назначении публичных слушаний

В целях обеспечения участия жителей сельского поселения Верхнеказымский в обсуждении проекта решения Совета депутатов сельского поселения Верхнеказымский «О внесении изменений в устав сельского поселения Верхнеказымский», в соответствии со статьями 28, 44 Федерального закона от 6 октября 2003 года № 131-ФЗ «Об общих принципах организации местного самоуправления в Российской Федерации», Порядком организации и проведения публичных слушаний в сельском поселении Верхнеказымский, утвержденным решением Совета депутатов сельского поселения Верхнеказымский от 29 марта 2017 года № 17 «Об утверждении Порядка организации и проведения публичных слушаний в сельском поселении Верхнеказымский», Совет депутатов сельского поселения Верхнеказымский р е ш и л:

1. Назначить публичные слушания по проекту решения Совета депутатов сельского поселения Верхнеказымский «О внесении изменений в устав сельского поселения Верхнеказымский» на 26 февраля 2024 года. Инициатор публичных слушаний – Совет депутатов сельского поселения Верхнеказымский. Место проведения публичных слушаний – здание музыкальной школы, актовый зал. Время начала публичных слушаний 17 часов 00 минут.

2. Опубликовать в бюллетене «Официальный вестник сельского поселения Верхнеказымский» проект решения Совета депутатов сельского поселения Верхнеказымский «О внесении изменений в устав сельского поселения Верхнеказымский» согласно приложению к настоящему решению, с одновременным опубликованием Порядка учета предложений по проекту устава сельского поселения Верхнеказымский, проекту решения Совета депутатов сельского поселения Верхнеказымский о внесении изменений в устав сельского поселения Верхнеказымский, а также участия граждан в его обсуждении, утвержденного решением Совета депутатов сельского поселения Верхнеказымский от 25 мая 2017 года № 22 «Об утверждении Порядка учета предложений по проекту устава сельского поселения Верхнеказымский, проекту решения Совета депутатов сельского поселения Верхнеказымский о внесении изменений в устав сельского поселения Верхнеказымский, а также участия граждан в его обсуждении».

3. Установить, что предложения от жителей сельского поселения Верхнеказымский по проекту решения Совета депутатов сельского поселения Верхнеказымский «О внесении изменений в устав сельского поселения Верхнеказымский» принимаются администрацией сельского поселения Верхнеказымский в срок до 18 часов 00 минут

22

февраля 2024 года в письменной форме или в форме электронного документа на адрес электронной почты: Vkazym@admrel.ru, с указанием фамилии, имени, отчества (последнее – при наличии), даты рождения, адреса места жительства и контактного телефона жителя п. Верхнеказымский, внесшего предложения по обсуждаемому проекту, а также посредством использования федеральной государственной информационной системы «Единый портал государственных и муниципальных услуг (функций)».

4. Опубликовать настоящее решение в бюллетене «Официальный вестник сельского поселения Верхнеказымский».

5. Настоящее решение вступает в силу после его официального опубликования.

Глава сельского поселения Верхнеказымский
Г.Н.Бандысик

ПРИЛОЖЕНИЕ
к решению Совета депутатов
сельского поселения Верхнеказымский
от 15 февраля 2024 года № 7

ПРОЕКТ
решения Совета депутатов сельского поселения Верхнеказымский
«О внесении изменений в устав сельского поселения Верхнеказымский»

СЕЛЬСКОЕ ПОСЕЛЕНИЕ ВЕРХНЕКАЗЫМСКИЙ
БЕДОЯРСКИЙ РАЙОН
ХАНТЫ-МАНСИЙСКИЙ АВТОНОМНЫЙ ОКРУГ – ЮГРА

СОВЕТ ДЕПУТАТОВ
СЕЛЬСКОГО ПОСЕЛЕНИЯ ВЕРХНЕКАЗЫМСКИЙ

РЕШЕНИЕ

от _____ 2024 года
№ _____

О внесении изменений в устав
сельского поселения Верхнеказымский

Рассмотрев изменения в устав сельского поселения Верхнеказымский, Совет депутатов сельского поселения Верхнеказымский р е ш и л:

1. Принять прилагаемые изменения в устав сельского поселения Верхнеказымский.

2. Направить настоящее решение в Управление Министерства юстиции Российской Федерации по Ханты-Мансийскому автономному округу – Югре для государственной регистрации.

3. Опубликовать настоящее решение в бюллетене «Официальный вестник сельского поселения Верхнеказымский» в течение семи дней со дня поступления из Управления Министерства юстиции Российской Федерации по Ханты-Мансийскому автономному округу – Югре уведомления о включении сведений об уставе муниципального образования, муниципальном правовом акте о внесении изменений в устав муниципального образования в государственный реестр уставов муниципальных образований субъекта Российской Федерации.

4. Настоящее решение вступает в силу после его официального опубликования.

Глава сельского поселения Верхнеказымский
Г.Н.Бандысик
ПРИЛОЖЕНИЕ
к решению Совета депутатов
сельского поселения Верхнеказымский
от _____ 2024 года № _____

ИЗМЕНЕНИЯ
в устав сельского поселения Верхнеказымский

1. Подпункт 28 пункта 1 статьи 3 «Вопросы местного значения поселения» изложить в следующей редакции:

«28) организация и осуществление мероприятий по работе с детьми и молодежью, участие в реализации молодежной политики, разработка и реализация мер по обеспечению и защите прав и законных интересов молодежи, разработка и реализация муниципальных программ по основным направлениям реализации молодежной политики, организация и осуществление мониторинга реализации молодежной политики в поселении;».

2. В статье 23 «Гарантии осуществления полномочий главы сельского поселения Верхнеказымский»:

1) подпункт 3 пункта 1 дополнить абзацем четвертым следующего содержания:

«В случае привлечения главы поселения к работе в выходные и нерабочие праздничные дни, в том числе в связи со служебными командировками, работа главы поселения в выходной или нерабочий праздничный день оплачивается в порядке, установленном решением Совета поселения.»;

2) в подпункте 10 пункта 1:

а) абзац второй признать утратившим силу;

б) в абзаце третьем слова «подпунктах 4, 6-10» заменить словами «подпунктах 2, 4, 6-10».

3. В статье 32 «Вступление в силу муниципальных правовых актов»:

1) в наименовании слова «Вступление в силу» заменить словами «Вступление в силу и обнародование»;

2) пункт 2 изложить в следующей редакции:

«2. Муниципальные нормативные правовые акты, затрагивающие права, свободы и обязанности человека и гражданина, муниципальные нормативные правовые акты, устанавливающие правовой статус организаций, учредителем которых выступает муниципальное образование, а также соглашения, заключаемые между органами местного самоуправления, вступают в силу после их официального обнародования.»;

дования.»;

3) пункт 3 изложить в следующей редакции:

«3. Официальным обнародованием муниципальных правовых актов, в том числе соглашений, заключаемых между органами местного самоуправления, является официальное опубликование муниципальных правовых актов в бюллетене «Официальный вестник сельского поселения Верхнеказымский» не позднее чем через 10 дней после их подписания.

Официальным опубликованием муниципальных правовых актов, в том числе соглашений, заключаемых между органами местного самоуправления, считается первая публикация их полного текста в бюллетене «Официальный вестник сельского поселения Верхнеказымский».».

УТВЕРЖДЕН
решением Совета депутатов
сельского поселения Верхнеказымский от 25 мая 2017 года
№ 22

ПОРЯДОК
учета предложений по проекту устава сельского поселения Верхнеказымский, проекту решения Совета депутатов сельского поселения Верхнеказымский о внесении изменений в устав сельского поселения Верхнеказымский, а также участия граждан в его обсуждении

1. Настоящий Порядок разработан в соответствии со статьями 28, 44 Федерального закона от 6 октября 2003 года № 131-ФЗ «Об общих принципах организации местного самоуправления в Российской Федерации», статьями 9, 45 устава сельского поселения Верхнеказымский, Порядком организации и проведения публичных слушаний в сельском поселении Верхнеказымский, утвержденным решением Совета депутатов сельского поселения Верхнеказымский от 29 марта 2017 года № 17 «Об утверждении Порядка организации и проведения публичных слушаний в сельском поселении Верхнеказымский», и направлен на реализацию прав жителей сельского поселения Верхнеказымский на осуществление местного самоуправления посредством участия в обсуждении проекта устава сельского поселения Верхнеказымский, проекта решения Совета депутатов сельского поселения Верхнеказымский о внесении изменений в устав сельского поселения Верхнеказымский.

2. Обсуждение проекта устава сельского поселения Верхнеказымский, проекта решения Совета депутатов сельского поселения Верхнеказымский о внесении изменений в устав сельского поселения Верхнеказымский осуществляется на публичных слушаниях в порядке и сроки, установленные Советом депутатов сельского поселения Верхнеказымский.

3. Предложения по проекту устава сельского поселения Верхнеказымский, проекту решения Совета депутатов сельского поселения Верхнеказымский о внесении изменений в устав сельского поселения Верхнеказымский представляются в администрацию сельского поселения Верхнеказымский (далее – администрация поселения) в письменной форме

или в форме электронного документа с указанием фамилии, имени, отчества (последнее – при наличии), даты рождения, адреса места жительства и контактного телефона жителя сельского поселения Верхнеказымский, внесшего предложения по обсуждаемому вопросу, и должны содержать наименование главы, статьи, с указанием пункта, подпункта, абзаца, в которые предлагается внести поправки, текст поправки и обоснование вносимого предложения. Срок приема предложений по проекту устава сельского поселения Верхнеказымский, проекту решения Совета депутатов сельского поселения Верхнеказымский о внесении изменений в устав сельского поселения Верхнеказымский начинается со дня вступления в силу решения Совета депутатов сельского поселения Верхнеказымский о назначении публичных слушаний и заканчивается за 2 дня до даты проведения публичных слушаний.

4. Поступившие предложения регистрируются администрацией поселения в день поступления.

5. Предложения по проекту устава сельского поселения Верхнеказымский, проекту решения Совета депутатов сельского поселения Верхнеказымский о внесении изменений в устав сельского поселения Верхнеказымский, внесенные с нарушением требований, установленных настоящим Порядком, не рассматриваются.

6. Администрация поселения обобщает предложения по проекту устава сельского поселения Верхнеказымский, проекту решения Совета депутатов сельского поселения Верхнеказымский о внесении изменений в устав сельского поселения Верхнеказымский, проводит их анализ, и готовит по ним мотивированное заключение, которое направляет в орган местного самоуправления сельского поселения Верхнеказымский, принявший решение о назначении публичных слушаний.

7. Участие граждан в обсуждении проекта устава сельского поселения Верхнеказымский, проекта решения Совета депутатов сельского поселения Верхнеказымский о внесении изменений в устав сельского поселения Верхнеказымский осуществляется путем проведения публичных слушаний.

8. Регистрация участников публичных слушаний открывается за один час до начала публичных слушаний, и осуществляется на всем протяжении публичных слушаний.

9. Для регистрации участником публичных слушаний предъявляется документ, удостоверяющий личность. При регистрации указывается фамилия, имя, отчество (последнее – при наличии).

10. Незарегистрированные в качестве участников публичных слушаний лица, в помещение, являющееся местом проведения публичных слушаний, не допускаются. Кроме того, в указанное помещение не допускаются также лица, находящиеся в состоянии алкогольного и иного опьянения.

11. Председательствующий открывает слушания, назначает секретаря публичных слушаний, оглашает перечень вопросов, выносимых на публичные слушания, инициаторов их проведения, предложения по порядку проведения публичных слушаний.

12. Время выступления участников публичных слушаний определяется исходя из количества участников публичных слушаний, но не может быть менее 5 минут на одно выступление.

13. Для организации прений председательствующий объявляет вопрос, по которому проводится обсуждение, и предоставляет слово участникам публичных слушаний, внесшим предложения по данному вопросу. Затем председательствующий дает возможность участникам публичных слушаний, задать уточняющие вопросы по позиции и (или) аргументам выступающего и дополнительное время для ответов на вопросы и пояснения.

14. Если житель сельского поселения Верхнеказымский, подавший в установленном порядке предложения по проекту устава сельского поселения Верхнеказымский, проекту решения Совета депутатов сельского поселения Верхнеказымский о внесении изменений в устав сельского поселения Верхнеказымский, не явился на публичные слушания, председательствующий оглашает данные предложения в целях информирования участников публичных слушаний.

15. По окончании выступлений участников, внесших предложения по обсуждаемому вопросу, слово предоставляется всем желающим участникам публичных слушаний, лицам, приглашенным на публичные слушания.

16. Если предложение, внесенное участником публичных слушаний, противоречит действующему законодательству или не относится по существу к обсуждаемому вопросу – такое предложение снимается председательствующим с обсуждения.

17. Общие правила выступлений на публичных слушаниях:

1) лица, участвующие в публичных слушаниях, выступают, отвечают на реплики, и задают вопросы только с разрешения председательствующего;

2) выступающие перед началом речи называют свою фамилию, имя, отчество (последнее – при наличии);

3) выступающие не вправе употреблять в своей речи грубые, оскорбительные выражения, наносящие вред чести и достоинству граждан и должностных лиц, призывать к незаконным действиям, использовать заведомо ложную информацию, допускать необоснованные обвинения в чей-либо адрес;

4) все выступления должны быть связаны с предметом публичных слушаний;

5) присутствующие на публичных слушаниях лица не вправе мешать их проведению.

18. В случае нарушения правил выступлений на публичных слушаниях председательствующий обязан принять меры к пресечению таких нарушений.

По решению председательствующего лица, не соблюдающие настоящий Порядок, могут быть удалены из помещения, являющегося местом проведения публичных слушаний.

19. При проведении публичных слушаний секретарем публичных слушаний ведется протокол и при необходимости аудио - и/или видеозапись публичных слушаний.

БЕЛОЯРСКИЙ РАЙОН ХАНТЫ-МАНСИЙСКИЙ АВТОНОМНЫЙ ОКРУГ - ЮГРА

АДМИНИСТРАЦИЯ БЕЛОЯРСКОГО РАЙОНА Сообщение о возможном установлении публичного сервитута

В соответствии с Земельным кодексом Российской Федерации статьей 3.6 Федерального закона от 25.10.2001 № 137-ФЗ «О введении в действие Земельного Кодекса Российской Федерации», ходатайством об установлении публичного сервитута акционерного общества «Газпром газораспределение», на основании представленных документов, администрации Белоярского района сообщает о возможном установлении публичного сервитута в отношении следующих земельных участков:

- земельного участка с кадастровым номером 86:06:0000000:4392 из земель населенного пункта поселка Верхнеказымский по адресу: Ханты-Мансийский автономный округ - Югра, р-н Белоярский, п. Верхнеказымский, тер. Промышленная зона № 5;

- земельного участка с кадастровым номером 86:06:0000000:4393 из земель населенного пункта поселка Верхнеказымский по адресу: Ханты-Мансийский автономный округ - Югра, р-н Белоярский, п. Верхнеказымский, Промышленная зона №5, согласно прилагаемой схеме.

Цель установления публичного сервитута: строительство, реконструкция, эксплуатация, капитальный ремонт объектов электросетевого хозяйства, тепловых сетей, водопроводных сетей, сетей водоотведения, линий и сооружений связи, линейных объектов системы газоснабжения, нефтепроводов и нефтепродуктопроводов, их неотъемлемых технологических частей, если указанные объекты являются объектами федерального, регионального или местного значения, либо необходимы для оказания услуг связи, организации электро-, газо-, тепло-, водоснабжения населения и водоотведения, подключения (технологического присоединения) к сетям инженерно-технического обеспечения, либо переносятся в связи с изъятием земельных участков, на которых они ранее располагались, для государственных или муниципальных нужд (далее также - инженерные сооружения).

Решение Совета Депутатов сельского поселения Верхнеказымский Белоярского района Ханты-Мансийского автономного округа - Югра от 20 марта 2012 года №9 «Об утверждении генерального плана сельского поселения Верхнеказымский».

Все заинтересованные лица могут ознакомиться с вышеуказанным ходатайством об установлении публичного сервитута и прилагаемым к нему описанием местоположения границ публичного сервитута, подать заявление об учете прав на земельные участки по адресу: Тюменская область, Ханты-Мансийский автономный округ – Югра, город Белоярский, улица Центральная, дом 11, кабинет 301, с 09 часов 00 минут местного времени до 17 часов 00 минут местного времени в рабочие дни, телефон для справок 8(34670) 2-07-46.

Правообладатели земельных участков, в отношении которых испрашивается публичный сервитут, если их права не зарегистрированы в Едином государственном реестре недвижимости, в течении пятнадцати дней со дня опубликования настоящего сообщения подают в администрацию Белоярского района заявление об учете их прав (обременений прав) на земельные участки, с приложением копий документов, подтверждающих эти права (обременения прав) в соответствии с пунктом 8 статьи 39.42 Земельного кодекса Российской Федерации от 25 октября 2001 года № 136-ФЗ.

Настоящее сообщение размещено в информационно – телекоммуникационной сети «Интернет» на официальном сайте

администрации Белоярского района, сайте органов местного самоуправления сельского поселения Верхнеказымский, а также опубликовано в бюллетене «Официальный вестник сельского поселения Верхнеказымский» и в газете «Белоярские вести. Официальный выпуск».

Председатель Комитета муниципальной собственности администрации Белоярского район
А.В. Трофимов

**БЕЛОЯРСКИЙ РАЙОН
ХАНТЫ-МАНСИЙСКИЙ АВТОНОМНЫЙ ОКРУГ -
ЮГРА**

АДМИНИСТРАЦИЯ БЕЛОЯРСКОГО РАЙОНА

Сообщение о возможном установлении публичного сервитута

В соответствии с Земельным кодексом Российской Федерации статьей 3.6 Федерального закона от 25.10.2001 № 137-ФЗ «О введении в действие Земельного Кодекса Российской Федерации», ходатайством об установлении публичного сервитута акционерного общества «Газпром газораспределение», на основании представленных документов, администрация Белоярского района сообщает о возможном установлении публичного сервитута в отношении следующего земельного участка:

- часть земельного участка с кадастровым номером 86:06:0020401:9 из земель населенного пункта поселка Верхнеказымский по адресу: Ханты-Мансийский автономный округ - Югра, р-н Белоярский, п Верхнеказымский, зона Промышленная, уч 1а, согласно прилагаемой схеме.

Цель установления публичного сервитута: строительство, реконструкция, эксплуатация, капитальный ремонт объектов электросетевого хозяйства, тепловых сетей, водопроводных сетей, сетей водоотведения, линий и сооружений связи, линейных объектов системы газоснабжения, нефтепроводов и нефтепродуктопроводов, их неотъемлемых технологических частей, если указанные объекты являются объектами федерального, регионального или местного значения, либо необходимы для оказания услуг связи, организации электро-, газо-, тепло-, водоснабжения населения и водоотведения, подключения (технологического присоединения) к сетям инженерно-технического обеспечения, либо переносятся в связи с изъятием земельных участков, на которых они ранее располагались, для государственных или муниципальных нужд (далее также - инженерные сооружения).

Решение Совета Депутатов сельского поселения Верхнеказымский Белоярского района Ханты-Мансийского автономного округа - Югра от 20 марта 2012 года №9 «Об утверждении генерального плана сельского поселения Верхнеказымский».

Все заинтересованные лица могут ознакомиться с вышеуказанным ходатайством об установлении публичного сервитута и прилагаемым к нему описанием местоположения границ публичного сервитута, подать заявление об учете прав на земельные участки по адресу: Тюменская область, Ханты-Ман-

сийский автономный округ – Югра, город Белоярский, улица Центральная, дом 11, кабинет 301, с 09 часов 00 минут местного времени до 17 часов 00 минут местного времени в рабочие дни, телефон для справок 8(34670) 2-07-46.

Правообладатели земельных участков, в отношении которых испрашивается публичный сервитут, если их права не зарегистрированы в Едином государственном реестре недвижимости, в течении пятнадцати дней со дня опубликования настоящего сообщения подают в администрацию Белоярского района заявление об учете их прав (обременений прав) на земельные участки, с приложением копий документов, подтверждающих эти права (обременения прав) в соответствии с пунктом 8 статьи 39.42 Земельного кодекса Российской Федерации от 25 октября 2001 года № 136-ФЗ.

Настоящее сообщение размещено в информационно – телекоммуникационной сети «Интернет» на официальном сайте администрации Белоярского района, сайте органов местного самоуправления сельского поселения Верхнеказымский, а также опубликовано в бюллетене «Официальный вестник сельского поселения Верхнеказымский» и в газете «Белоярские вести. Официальный выпуск».

Председатель Комитета муниципальной собственности администрации Белоярского района
А.В. Трофимов

**БЕЛОЯРСКИЙ РАЙОН
ХАНТЫ-МАНСИЙСКИЙ АВТОНОМНЫЙ ОКРУГ -
ЮГРА**

АДМИНИСТРАЦИЯ БЕЛОЯРСКОГО РАЙОНА

Сообщение о возможном установлении публичного сервитута

В соответствии с Земельным кодексом Российской Федерации статьей 3.6 Федерального закона от 25.10.2001 № 137-ФЗ «О введении в действие Земельного Кодекса Российской Федерации», ходатайством об установлении публичного сервитута акционерного общества «Газпром газораспределение», на основании представленных документов, администрация Белоярского района сообщает о возможном установлении публичного сервитута в отношении следующих земельных участков:

- часть земельного участка с кадастровым номером 86:06:0000000:4516 из земель населенного пункта поселка Верхнеказымский, местоположение установлено относительно ориентира - жилой дом (за пределами участка), почтовый адрес ориентира: Ханты-Мансийский автономный округ - Югра, Белоярский район, посёлок Верхнеказымский, 4 микрорайон, дом 21, в 125 метрах на запад от ориентира;

- часть земельного участка с кадастровым номером 86:06:0020401:473 из земель населенного пункта поселка Верхнеказымский по адресу: Ханты-Мансийский автономный округ - Югра, р-н Белоярский, п Верхнеказымский, уч 5;

- часть земельного участка с кадастровым номером 86:06:0020401:9 из земель населенного пункта поселка Верхнеказымский по адресу: Ханты-Мансийский автономный округ - Югра, р-н Белоярский, п Верхнеказымский, зона Про-

мышленная, уч 1;

- часть земельного участка с кадастровым номером 86:06:0000000:4412 из земель населенного пункта поселка Верхнеказымский по адресу: Ханты-Мансийский автономный округ - Югра, р-н. Белоярский, п. Верхнеказымский;

- часть земельного участка с кадастровым номером 86:06:0000000:4434 из земель населенного пункта поселка Верхнеказымский по адресу: Ханты-Мансийский автономный округ - Югра, р-н. Белоярский, п. Верхнеказымский;

- часть земельного участка с кадастровым номером 86:06:0000000:4395 из земель населенного пункта поселка Верхнеказымский по адресу: Ханты-Мансийский автономный округ - Югра, р-н Белоярский, п Верхнеказымский, Промышленная зона №5;

- часть земель с кадастровым квартале 86:06:0020401 из земель населенного пункта поселка Верхнеказымский, расположенного по адресу: Ханты-Мансийский автономный округ - Югра, р-н Белоярский, п Верхнеказымский;

- часть земель с кадастровым квартале 86:06:0020402 из земель населенного пункта поселка Верхнеказымский, расположенного по адресу: Ханты-Мансийский автономный округ - Югра, р-н Белоярский, п Верхнеказымский, согласно прилагаемой схеме.

Цель установления публичного сервитута: строительство, реконструкция, эксплуатация, капитальный ремонт объектов электросетевого хозяйства, тепловых сетей, водопроводных сетей, сетей водоотведения, линий и сооружений связи, линейных объектов системы газоснабжения, нефтепроводов и нефтепродуктопроводов, их неотъемлемых технологических частей, если указанные объекты являются объектами федерального, регионального или местного значения, либо необходимы для оказания услуг связи, организации электро-, газо-, тепло-, водоснабжения населения и водоотведения, подключения (технологического присоединения) к сетям инженерно-технического обеспечения, либо переносятся в связи с изъятием земельных участков, на которых они ранее располагались, для государственных или муниципальных нужд (далее также - инженерные сооружения).

Решение Совета Депутатов сельского поселения Верхнеказымский Белоярского района Ханты-Мансийского автономного округа - Югра от 20 марта 2012 года №9 «Об утверждении генерального плана сельского поселения Верхнеказымский».

Все заинтересованные лица могут ознакомиться с вышеуказанным ходатайством об установлении публичного сервитута и прилагаемым к нему описанием местоположения границ публичного сервитута, подать заявление об учете прав на земельные участки по адресу: Тюменская область, Ханты-Мансийский автономный округ – Югра, город Белоярский, улица Центральная, дом 11, кабинет 301, с 09 часов 00 минут местного времени до 17 часов 00 минут местного времени в рабочие дни, телефон для справок 8(34670) 2-07-46.

Правообладатели земельных участков, в отношении которых испрашивается публичный сервитут, если их права не зарегистрированы в Едином государственном реестре недвижимости, в течении пятнадцати дней со дня опубликования настоящего сообщения подают в администрацию Белоярского района заявление об учете их прав (обременений прав) на земельные участки, с приложением копий документов, под-

тверждающих эти права (обременения прав) в соответствии с пунктом 8 статьи 39.42 Земельного кодекса Российской Федерации от 25 октября 2001 года № 136-ФЗ.

Настоящее сообщение размещено в информационно – телекоммуникационной сети «Интернет» на официальном сайте администрации Белоярского района, сайте органов местного самоуправления сельского поселения Верхнеказымский, а также опубликовано в бюллетене «Официальный вестник сельского поселения Верхнеказымский» и в газете «Белоярские вести. Официальный выпуск».

Председатель Комитета муниципальной собственности администрации Белоярского района
А.В. Трофимов

ГРАФИЧЕСКОЕ ОПИСАНИЕ
местоположения границ населенных пунктов, территориальных зон, особо охраняемых природных территорий, зон с особыми условиями использования территории

Публичный сервитут для размещения объекта: "Сети газоснабжения погодно" (наименование объекта, местоположение границ которого описаны (далее - объект)

Раздел 1 Сведения об объекте		
№ п/п	Характеристики объекта	Описание характеристик
1	Местоположение объекта	Ханты-Мансийский автономный округ - Югра, Белоярский р-н, Верхнеказымский п
2	Площадь объекта ± величина погрешности определения площади (P ± ΔP)	301 м² ± 6 м²
3	Иные характеристики объекта	Вид объекта реестра границ: Зона с особыми условиями использования территории Вид объекта по документу: Публичный сервитут для размещения объекта: "Сети газоснабжения погодно" Содержание ограничений использования объектов недвижимости в пределах зоны или территории: Публичный сервитут устанавливается в целях размещения объекта "Сети газоснабжения погодно" (согласно п.1 ст. 39.37 "Земельного кодекса Российской Федерации" от 25.10.2001 г. №136-ФЗ (далее - ЗК РФ); Срок установления публичного сервитута - сорок девять лет (согласно п.1 ст. 39.45 ЗК РФ). Правообладатель: Акционерное общество "Газпром газораспределение", ОГРН 1047855099170, ИНН 7838306818. Контактная информация: набережная Адмирала Лазарева, 24, литер А, Санкт-Петербург, Российская Федерация, 197110 адрес электронной почты: info@gazprom.ru

Раздел 2
Сведения о местоположении границ объекта

1. Система координат МСК-86, зона 2					
2. Сведения о характеристиках точек границ объекта					
Обозначение характеристик точек границ	Координаты, м		Метод определения координат характерной точки	Средняя квадратическая погрешность положения характерной точки (М), м	Описание обозначения точки на местности (при наличии)
	X	Y			
1	2	3	4	5	6
n1	1 269 147,81	2 588 061,55	Аналитический метод	0,10	—
n2	1 269 143,94	2 588 047,51		0,10	
n3	1 269 163,69	2 588 043,18		0,10	
n4	1 269 154,50	2 588 003,71		0,10	
n5	1 269 158,40	2 588 002,80		0,10	
n6	1 269 168,50	2 588 046,22		0,10	
n7	1 269 148,92	2 588 050,52		0,10	
n8	1 269 151,66	2 588 060,49		0,10	
n1	1 269 147,81	2 588 061,55		0,10	

3. Сведения о характеристиках точек (частей) границы объекта

1	2	3	4	5	6
—	—	—	—	—	—

Раздел 3

Сведения о местоположении измененных (уточненных) границ объекта							
1. Система координат МСК-86, зона 2							
2. Сведения о характеристиках точек границ объекта							
Обозначение характеристик точек границ	Существующие координаты, м		Измененные (уточненные) координаты, м		Метод определения координат характерной точки	Средняя квадратическая погрешность положения характерной точки (М), м	Описание обозначения точки на местности (при наличии)
	X	Y	X	Y			
1	2	3	4	5	6	7	8
—	—	—	—	—	—	—	—

3. Сведения о характеристиках точек (частей) границы объекта

1	2	3	4	5	6	7	8
—	—	—	—	—	—	—	—

ТЕКСТОВОЕ ОПИСАНИЕ

местоположения границ населенных пунктов, территориальных зон

Прохождение границы		
от точки	до точки	
1	2	3

Раздел 4

План границ объекта



Используемые условные знаки и обозначения: Масштаб 1:1000

- Граница, устанавливаемой зоны публичного сервитута
- n1 - Характерная точка границы устанавливаемой зоны публичного сервитута
- ось газопровода
- n10 - Номер кадастрового квартала
- Граница кадастрового квартала
- :12 - кадастровый номер земельного участка, сведения о котором внесены в ЕГРН
- существующая граница земельного участка, имеющаяся в ЕГРН
- 1 - характерная точка охранной зоны, сведения о которой не позволяют однозначно определить её на местности

ГРАФИЧЕСКОЕ ОПИСАНИЕ
местоположения границ населенных пунктов, территориальных зон, особо охраняемых природных территорий, зон с особыми условиями использования территории

Публичный сервитут для размещения объекта: "Пункт газорегуляторный" (наименование объекта, местоположение границ которого описаны (далее - объект)

Раздел 1

Сведения об объекте		
№ п/п	Характеристики объекта	Описание характеристик
1	Местоположение объекта	Ханты-Мансийский автономный округ - Югра, Белоярский р-н, Верхнеказымский п
2	Площадь объекта ± величина погрешности определения площади (P ± ΔP)	462 м² ± 7 м²
3	Иные характеристики объекта	Вид объекта реестра границ: Зона с особыми условиями использования территории Вид объекта по документу: Публичный сервитут для размещения объекта: "Пункт газорегуляторный" Содержание ограничений использования объектов недвижимости в пределах зоны или территории: Публичный сервитут устанавливается в целях размещения объекта "Пункт газорегуляторный" (согласно п.1 ст. 39.37 "Земельного кодекса Российской Федерации" от 25.10.2001 г. №136-ФЗ (далее - ЗК РФ); Срок установления публичного сервитута - сорок девять лет (согласно п.1 ст. 39.45 ЗК РФ). Правообладатель: Акционерное общество "Газпром газораспределение", ОГРН

1047855099170, ИНН 7838306818. Контактная информация: набережная Адмирала Лазарева, 24, литер А, Санкт-Петербург, Российская Федерация, 197110 адрес электронной почты: info@gazprom.ru

Раздел 2

Сведения о местоположении границ объекта					
1. Система координат МСК-86, зона 2					
2. Сведения о характеристиках точек границ объекта					
Обозначение характеристик точек границ	Координаты, м		Метод определения координат характерной точки	Средняя квадратическая погрешность положения характерной точки (М), м	Описание обозначения точки на местности (при наличии)
	X	Y			
1	2	3	4	5	6
n1	1 270 725,93	2 584 063,19	Аналитический метод	0,10	—
n2	1 270 725,95	2 584 062,19		0,10	
n3	1 270 726,08	2 584 061,20		0,10	
n4	1 270 726,30	2 584 060,22		0,10	
n5	1 270 726,62	2 584 059,28		0,10	
n6	1 270 727,03	2 584 058,37		0,10	
n7	1 270 728,49	2 584 055,53		0,10	
n8	1 270 728,83	2 584 054,92		0,10	
n9	1 270 729,39	2 584 054,09		0,10	
n10	1 270 730,03	2 584 053,32		0,10	
n11	1 270 730,74	2 584 052,62		0,10	
n12	1 270 731,52	2 584 052,00		0,10	
n13	1 270 732,36	2 584 051,45		0,10	
n14	1 270 733,25	2 584 050,99		0,10	
n15	1 270 734,18	2 584 050,63		0,10	
n16	1 270 735,14	2 584 050,36		0,10	
n17	1 270 736,13	2 584 050,18		0,10	
n18	1 270 737,13	2 584 050,11		0,10	
n19	1 270 738,13	2 584 050,13		0,10	
n20	1 270 739,12	2 584 050,25		0,10	
n21	1 270 740,09	2 584 050,48		0,10	
n22	1 270 741,04	2 584 050,80		0,10	
n23	1 270 741,95	2 584 051,21		0,10	
n24	1 270 745,21	2 584 052,88		0,10	
n25	1 270 745,82	2 584 053,22		0,10	
n26	1 270 746,65	2 584 053,78	0,10		
n27	1 270 747,42	2 584 054,43	0,10		
n28	1 270 748,12	2 584 055,14	0,10		
n29	1 270 748,74	2 584 055,92	0,10		
n30	1 270 749,29	2 584 056,76	0,10		
n31	1 270 749,74	2 584 057,65	0,10		
n32	1 270 750,11	2 584 058,58	0,10		
n33	1 270 750,38	2 584 059,54	0,10		
n34	1 270 750,56	2 584 060,52	0,10		
n35	1 270 750,63	2 584 061,52	0,10		
n36	1 270 750,61	2 584 062,52	0,10		
n37	1 270 750,48	2 584 063,51	0,10		
n38	1 270 750,26	2 584 064,49	0,10		
n39	1 270 749,94	2 584 065,44	0,10		
n40	1 270 749,53	2 584 066,35	0,10		
n41	1 270 748,07	2 584 069,18	0,10		
n42	1 270 747,73	2 584 069,80	0,10		
n43	1 270 747,17	2 584 070,62	0,10		
n44	1 270 746,53	2 584 071,39	0,10		
n45	1 270 745,81	2 584 072,09	0,10		
n46	1 270 745,03	2 584 072,72	0,10		
n47	1 270 744,19	2 584 073,26	0,10		

Раздел 2

Сведения о местоположении границ объекта					
1	2	3	4	5	6
n48	1 270 743,31	2 584 073,72	Аналитический метод	0,10	—
n49	1 270 742,38	2 584 074,09		0,10	
n50	1 270 741,41	2 584 074,36		0,10	
n51	1 270 740,43	2 584 074,53		0,10	
n52	1 270 739,43	2 584 074,61		0,10	
n53	1 270 738,43	2 584 074,58		0,10	
n54	1 270 737,44	2 584 074,46		0,10	
n55	1 270 736,46	2 584 074,24		0,10	
n56	1 270 735,52	2 584 073,92		0,10	
n57	1 270 734,61	2 584 073,50		0,10	
n58	1 270 731,35	2 584 071,83		0,10	
n59	1 270 730,74	2 584 071,49		0,10	
n60	1 270 729,91	2 584 070,93		0,10	
n61	1 270 729,14	2 584 070,29		0,10	
n62	1 270 728,44	2 584 069,57		0,10	
n63	1 270 727,82	2 584 068,79		0,10	
n64	1 270 727,27	2 584 067,95		0,10	
n65	1 270 726,81	2 584 067,07		0,10	
n66	1 270 726,45	2 584 066,14		0,10	
n67	1 270 726,18	2 584 065,17		0,10	
n68	1 270 726,00	2 584 064,19		0,10	
n1	1 270 725,93	2 584 063,19		0,10	

3. Сведения о характеристиках точек (частей) границы объекта

1	2	3	4	5	6
—	—	—	—	—	—

Раздел 3

Сведения о местоположении измененных (уточненных) границ объекта							
1. Система координат МСК-86, зона 2							
2. Сведения о характеристиках точек границ объекта							
Обозначение характеристик точек границ	Существующие координаты, м		Измененные (уточненные) координаты, м		Метод определения координат характерной точки	Средняя квадратическая погрешность положения характерной точки (М), м	Описание обозначения точки на местности (при наличии)
	X	Y	X	Y			
1	2	3	4	5	6	7	8
—	—	—	—	—	—	—	—

1	2	3	4	5	6	7	8
—	—	—	—	—	—	—	—
3. Сведения о характерных точках части (частей) границы объекта							
1	2	3	4	5	6	7	8
—	—	—	—	—	—	—	—

ТЕКСТОВОЕ ОПИСАНИЕ
местоположения границ населенных пунктов, территориальных зон

Прохождение границы		Описание прохождения границы
от точки	до точки	
1	2	3
—	—	—

Раздел 4

План границ объекта



Используемые условные знаки и обозначения: Масштаб 1:1000
 — Граница, устанавливаемая зоной публичного сервитута
 n1-n12 - Характерная точка границы устанавливаемой зоны публичного сервитута
 — ось ГРП
 86:06:0020401 - Границы земельных участков, попадающих в зону публичного сервитута
 — Номер кадастрового квартала
 — Граница кадастрового квартала
 :12 - кадастровый номер земельного участка, сведения о котором внесены в ЕГРН
 — существующая граница земельного участка, имеющаяся в ЕГРН
 — сведения о которой достаточны для определения ее местоположения
 1 - характерная точка охранной зоны, сведения о которой не позволяют однозначно определить её на местности

ГРАФИЧЕСКОЕ ОПИСАНИЕ
местоположения границ населенных пунктов, территориальных зон, особо охраняемых природных территорий, зон с особыми условиями использования территории

Публичный сервитут для размещения объекта: "Сети газоснабжения"
(наименование объекта, местоположение границ которого описано (далее - объект))

Раздел 1		
Сведения об объекте		
№ п/п	Характеристика объекта	Описание характеристик
1	2	3
1	Местоположение объекта	Ханты-Мансийский автономный округ - Югра, Белоярский р-н, Верхнекалымский п
2	Площадь объекта ± величина погрешности определения площади (Р ± ΔР)	5 582 м² ± 26 м²
	Иные характеристики объекта	Вид объекта реестра границ: Зона с особыми условиями использования территории

3 Вид объекта по документу: Публичный сервитут для размещения объекта: "Сети газоснабжения"
 Содержание ограничений использования объектов недвижимости в пределах зоны или территории: Публичный сервитут устанавливается в целях размещения объекта "Сети газоснабжения" (согласно п.1 ст. 39.37 "Земельного кодекса Российской Федерации" от 25.10.2001 г. №136-ФЗ (далее - ЗК РФ), Срок установления публичного сервитута - сорок девять лет (согласно п.1 ст. 39.45 ЗК РФ), Правообладатель: Акционерное общество "Газпром газораспределение", ОГРН 1047855099101, ИНН 7838366018. Контактная информация: набережная Адмирала Лазарева, 24, литер А, Санкт-Петербург, Российская Федерация, 197110 адрес электронной почты: info@gazprom.ru

Раздел 2
Сведения о местоположении границ объекта

1. Система координат МСК-86, зона 2						
2. Сведения о характерных точках границ объекта						
Обозначение характерных точек границ	Координаты, м		Метод определения координат характерной точки	Средняя квадратическая погрешность положения характерной точки (Мп), м	Описание обозначения точки на местности (при наличии)	
	X	Y				
1	2	3	4	5	6	
n1	1 270 700,99	2 584 110,73	0,10	0,10	—	
n2	1 270 701,83	2 584 111,69	0,10	0,10	—	
n3	1 270 717,69	2 584 120,94	0,10	0,10	—	
n4	1 270 755,52	2 584 145,89	0,10	0,10	—	
n5	1 270 755,57	2 584 145,93	0,10	0,10	—	
n6	1 270 800,70	2 584 173,60	0,10	0,10	—	
n7	1 270 800,91	2 584 173,71	0,10	0,10	—	
n8	1 270 835,63	2 584 189,64	0,10	0,10	—	
n9	1 270 836,52	2 584 189,63	0,10	0,10	—	
n10	1 270 894,52	2 584 187,95	0,10	0,10	—	
n11	1 270 928,54	2 584 204,63	0,10	0,10	—	
n12	1 270 970,81	2 584 232,13	0,10	0,10	—	
n13	1 270 995,62	2 584 249,01	0,10	0,10	—	
n14	1 271 031,67	2 584 274,28	0,10	0,10	—	
n15	1 271 081,43	2 584 311,17	0,10	0,10	—	
n16	1 271 081,47	2 584 311,20	0,10	0,10	—	
n17	1 271 133,24	2 584 347,55	0,10	0,10	—	
n18	1 271 164,31	2 584 371,04	0,10	0,10	—	
n19	1 271 184,17	2 584 388,51	0,10	0,10	—	
n20	1 271 178,29	2 584 425,53	0,10	0,10	—	
n21	1 271 157,87	2 584 476,78	0,10	0,10	—	
n22	1 271 134,18	2 584 528,53	0,10	0,10	—	
n23	1 271 134,01	2 584 529,16	0,10	0,10	—	
n24	1 271 128,76	2 584 582,12	0,10	0,10	—	
n25	1 271 120,92	2 584 631,79	0,10	0,10	—	
n26	1 271 120,89	2 584 632,07	0,10	0,10	—	
n27	1 271 118,13	2 584 782,74	0,10	0,10	—	
n28	1 271 109,92	2 584 898,52	0,10	0,10	—	
n29	1 271 109,92	2 584 898,64	0,10	0,10	—	
n30	1 271 108,87	2 584 972,27	0,10	0,10	—	
n31	1 271 108,93	2 584 972,78	0,10	0,10	—	
n32	1 271 127,50	2 585 047,77	0,10	0,10	—	
n33	1 271 136,40	2 585 100,92	0,10	0,10	—	
n34	1 271 107,55	2 585 105,29	0,10	0,10	—	
n35	1 271 106,63	2 585 105,68	0,10	0,10	—	
n36	1 271 106,02	2 585 106,47	0,10	0,10	—	
n37	1 271 105,36	2 585 107,46	0,10	0,10	—	
n38	1 271 106,20	2 585 108,40	0,10	0,10	—	
n39	1 271 106,95	2 585 109,05	0,10	0,10	—	
n40	1 271 108,15	2 585 109,24	0,10	0,10	—	
n41	1 271 139,01	2 585 104,57	0,10	0,10	—	
n42	1 271 139,93	2 585 104,18	0,10	0,10	—	
n43	1 271 140,54	2 585 103,39	0,10	0,10	—	
n44	1 271 140,68	2 585 102,26	0,10	0,10	—	
n45	1 271 131,43	2 585 047,03	0,10	0,10	—	
n46	1 271 131,40	2 585 046,88	0,10	0,10	—	
n47	1 271 112,87	2 584 972,07	0,10	0,10	—	

Аналитический метод

1	2	3	4	5	6
n75	1 270 895,84	2 584 184,14	0,10	0,10	—
n76	1 270 894,89	2 584 183,93	0,10	0,10	—
n77	1 270 836,87	2 584 185,81	0,10	0,10	—
n78	1 270 802,69	2 584 170,13	0,10	0,10	—
n79	1 270 757,69	2 584 142,53	0,10	0,10	—
n80	1 270 719,85	2 584 117,57	0,10	0,10	—
n81	1 270 719,75	2 584 117,51	0,10	0,10	—
n82	1 270 705,74	2 584 109,33	0,10	0,10	—
n83	1 270 709,83	2 584 103,57	0,10	0,10	—
n84	1 270 709,93	2 584 103,41	0,10	0,10	—
n85	1 270 724,53	2 584 077,91	0,10	0,10	—
n86	1 270 724,65	2 584 077,66	0,10	0,10	—
n87	1 270 730,94	2 584 062,01	0,10	0,10	—
n88	1 270 735,26	2 584 064,23	0,10	0,10	—
n89	1 270 736,24	2 584 064,45	0,10	0,10	—
n90	1 270 737,20	2 584 064,17	0,10	0,10	—
n91	1 270 737,90	2 584 063,46	0,10	0,10	—
n92	1 270 738,17	2 584 062,50	0,10	0,10	—
n93	1 270 737,95	2 584 061,52	0,10	0,10	—
n94	1 270 737,09	2 584 060,67	0,10	0,10	—
n95	1 270 730,82	2 584 057,45	0,10	0,10	—
n96	1 270 730,78	2 584 057,44	0,10	0,10	—
n97	1 270 730,75	2 584 057,41	0,10	0,10	—
n98	1 270 730,30	2 584 057,33	0,10	0,10	—
n99	1 270 729,84	2 584 057,23	0,10	0,10	—
n100	1 270 729,81	2 584 057,24	0,10	0,10	—
n101	1 270 729,77	2 584 057,23	0,10	0,10	—
n102	1 270 729,33	2 584 057,38	0,10	0,10	—

Раздел 2

Сведения о местоположении границ объекта						
1	2	3	4	5	6	
n103	1 270 728,88	2 584 057,50	0,10	0,10	—	
n104	1 270 728,86	2 584 057,53	0,10	0,10	—	
n105	1 270 728,82	2 584 057,54	0,10	0,10	—	
n106	1 270 728,70	2 584 057,69	0,10	0,10	—	
n107	1 270 728,18	2 584 058,21	0,10	0,10	—	
n108	1 270 728,13	2 584 058,38	0,10	0,10	—	
n109	1 270 728,05	2 584 058,48	0,10	0,10	—	
n110	1 270 720,99	2 584 076,04	0,10	0,10	—	
n111	1 270 706,51	2 584 101,33	0,10	0,10	—	
n112	1 270 701,21	2 584 108,80	0,10	0,10	—	
n113	1 270 700,85	2 584 109,74	0,10	0,10	—	
n1	1 270 700,99	2 584 110,73	0,10	0,10	—	

Аналитический метод

3. Сведения о характерных точках части (частей) границы объекта						
1	2	3	4	5	6	
—	—	—	—	—	—	—

Раздел 3
Сведения о местоположении измененных (уточненных) границ объекта

1. Система координат МСК-86, зона 2							
2. Сведения о характерных точках границ объекта							
Обозначение характерных точек границ	Существующие координаты, м		Измененные (уточненные) координаты, м		Метод определения координат характерной точки	Средняя квадратическая погрешность положения характерной точки (Мп), м	Описание обозначения точки на местности (при наличии)
	X	Y	X	Y			
1	2	3	4	5	6	7	8
—	—	—	—	—	—	—	—

3. Сведения о характерных точках части (частей) границы объекта							
1	2	3	4	5	6	7	8
—	—	—	—	—	—	—	—

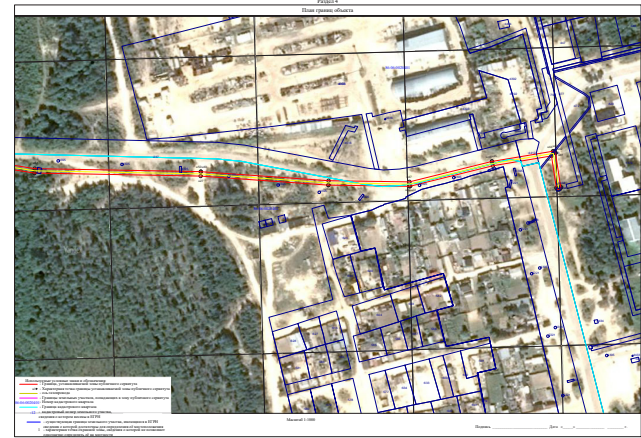

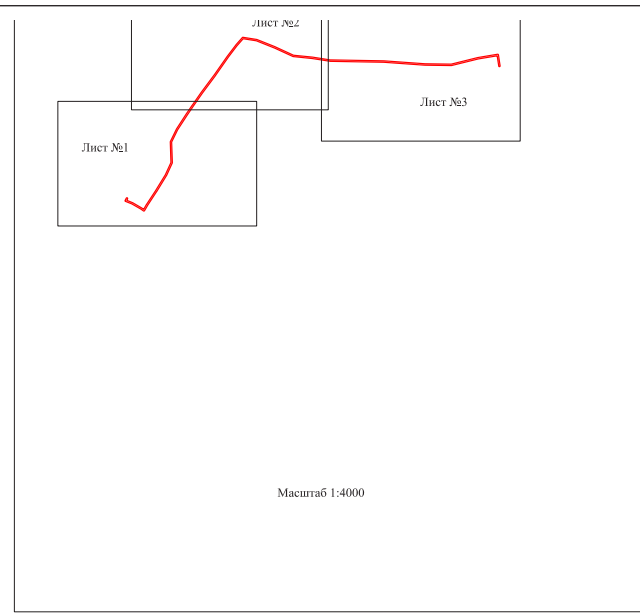
ТЕКСТОВОЕ ОПИСАНИЕ
местоположения границ населенных пунктов, территориальных зон

Прохождение границы		Описание прохождения границы
от точки	до точки	
1	2	3
—	—	—

Раздел 4

План границ объекта





Раздел 4
План границ объекта



Используемые условные знаки и обозначения: Масштаб 1:1000

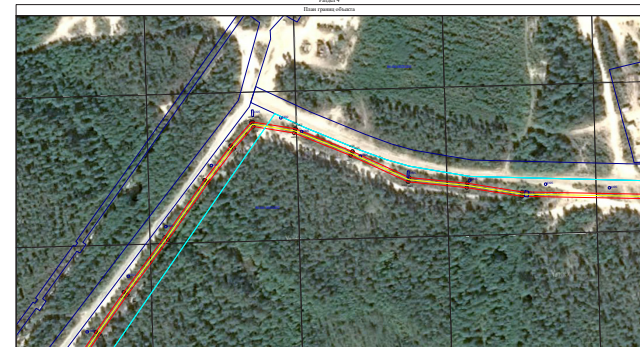
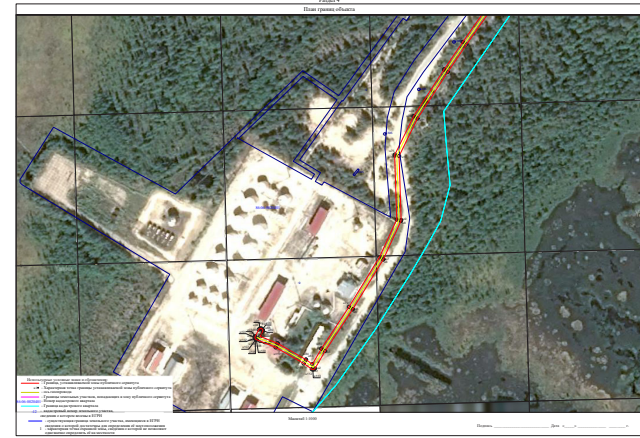
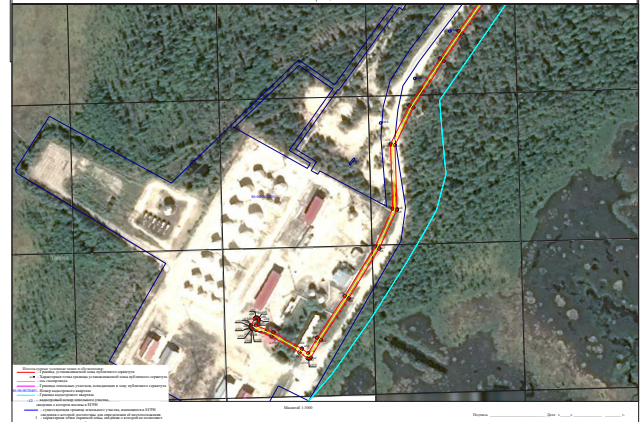
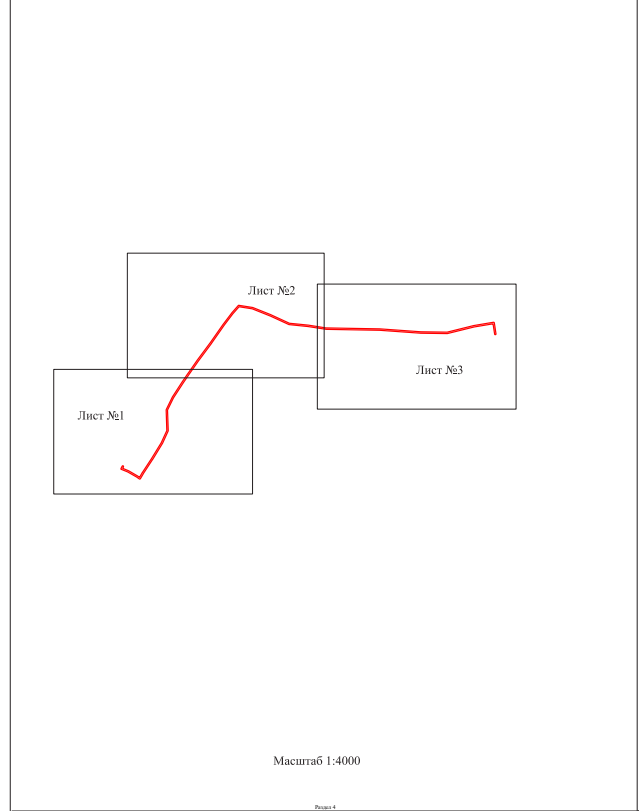
- Граница, устанавливаемой зоны публичного сервитута
- н1 - Характерная точка границы устанавливаемой зоны публичного сервитута
- ось газопровода

86-05-0401001 - Номер кадастрового квартала

86-05-0401001 - номер кадастрового квартала

- Граница кадастрового квартала
- :12 - кадастровый номер земельного участка, сведения о котором внесены в ЕГРН
- существующая граница земельного участка, имеющаяся в ЕГРН сведения о которой достаточны для определения её местоположения
- 1 - характерная точка охранной зоны, сведения о которой не позволяют однозначно определить её на местности

Раздел 4
План границ объекта





Официальный ВЕСТНИК
сельского поселения
Верхнеказымский

Учредитель:
 администрация
 сельского поселения
 Верхнеказымский

Гл. редактор:
 Г.Н. Бандысик

Заказ №04 (329)
Объем 2,0 п.л.

Адрес редакции:
 628172
 п. Верхнеказымский,
 2 мкр., дом 26

Тел./факс:
 8(34670) 47-6-34

E-mail:
 VKazym@admbl.ru

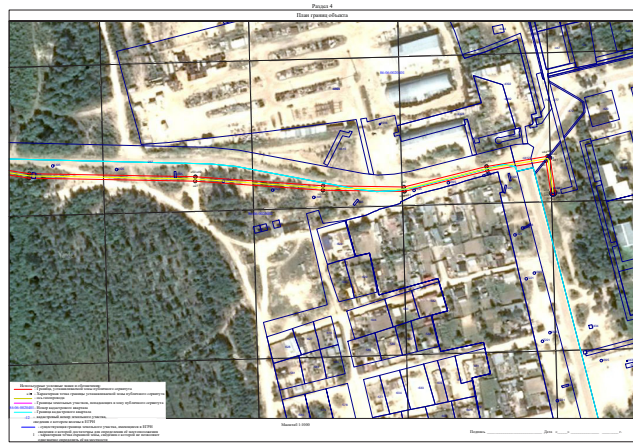
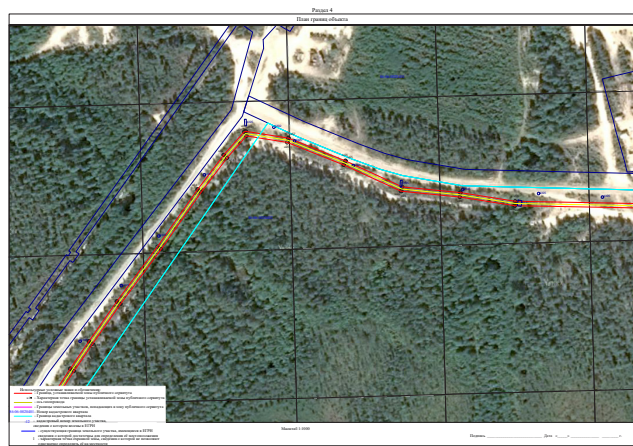

Адрес издателя:
 628162
 г. Белоярский,
 ул. Центральная, 22

Официальный вестник
 отпечатан
в типографии
г. Белоярский
 ул. Центральная 30
 Тел.: 2-69-31

Тираж 7 экз.

Цена: бесплатно
 Места распространения:
 библиотека поселка
 Верхнеказымский,
 администрация сельского
 поселения.

Дата подписания
номера в печать
 16.02.2024



Раздел 4
 План границ объекта

